

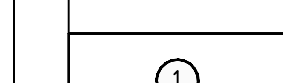



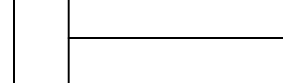


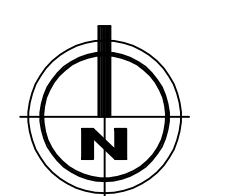


LEGENDA

-  GRANICA OBUHVATA
-  GRANICA GRADEVNE ČESTICE
-  OZNAKA GRADEVNE ČESTICE
-  GRADIVI DIO GRADEVNE ČESTICE
-  OBVEZNI GRADEVNI PRAVAC

TELEKOMUNIKACIJE

-  PODZEMNI TK KABEL POSTOJEĆI
-  PODZEMNI TK KABEL PLANIRANI



Županija: **ISTARSKA ŽUPANIJA**
 Grad: **GRAD POREČ**
 Naziv prostornog plana: **DETALJNI PLAN UREĐENJA Srednji Špadići**

Naziv kartografskog prikaza: **TELEKOMUNIKACIJSKA MREŽA**

Broj kartografskog prikaza: 22	Mjerilo kartografskog prikaza: 1 : 1000
Program mjera za unapređenje stanja u prostoru (službeni glasnik): "Službeni glasnik Grada Poreča" br. 18/05 i 18/06	Odluka predstavničkog tijela o donošenju plana (službeni glasnik): "Službeni glasnik Grada Poreča" br. 9/08
Javna rasprava (datum objave): 29.09.2007.	Javni uvid odštan: od: 15.10.2007. do: 14.11.2007.
Pažet tijela odgovornog za provođenje javne rasprave:	Odgovorna osoba za provođenje javne rasprave (ime, prezime i potpis): Damir Hvatini, dipl. ing. arh. - GRAD POREČ
Suglasnost na plan na temelju odredbe članika 46a. Zakona o prostornom uređenju ("Narodne novine", br. 30/94, 69/98, 81/03, 32/02 i 100/04), a u vezi s odredbom članika 52b. Zakona o prostornom uređenju i gradnji ("Narodne novine", br. 79/07). - broj suglasnosti ličast: 350-02/08-14/14 ur.broj: 631-08-08-2 AMT Datum: 19.08.2008.	

Pravna osoba koja je izradila plan: Urbis 72 d.d. Pula	Odgovorna osoba (ime, prezime i potpis):
Broj akta: 5716	Giankario Župić, dipl.ing.graf.

Koordinatori plana: **Damir Hvatini, dipl. ing. arh. - GRAD POREČ**
Dragan Radolović, dipl. ing. arh. - URBIS 72 d.d. PULA

Stručni tim u izradi plana:
 voditelj plana: **Boris Petronijević, dipl.ing.arh.** **Smiljka Mamula, dipl.ing.el.**
Sergej Baronić, grad.teh.

Pažet predstavničkog tijela: **Edidlo Kodan**

Ispravnost ovog prostornog plana s točnim odobrenjem (ime, prezime i potpis): Pažet nadležnog tijela:

urbis.72